

ROADBOOK



RECORRIDOS ALTERNATIVOS

ROADBOOK



AD GRUPO REGUEIRA

TC 2 ***“BETANZOS-COIRÓS”***

A

TC 3 ***“ARANGA”***

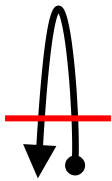


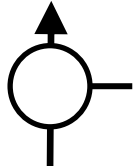
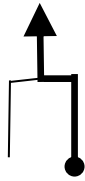
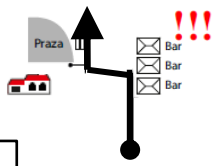
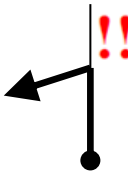
Galuresa

TC2 a TC3

Etapa
2ª

Sección
2ª

Tiempo
35

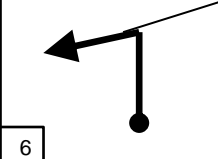
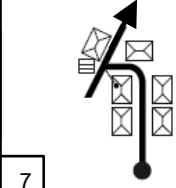
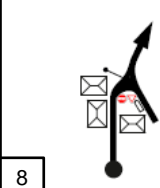

DISTANCIA		DIRECCIÓN	INFORMACIONES	Distancia Próximo C. H.
TOTAL	PARCIAL			
0,000 Kms	0,000 Kms	1 	  C.H.S.	DAR LA VUELTA EN SALIDA
0,160 Kms	0,160 Kms	2 		
0,280 Kms	0,120 Kms	3 		
0,330 Kms	0,050 Kms	4 		
0,480 Kms	0,150 Kms	5 		N-651

TC2 a TC3

Etapa
2ª

Sección
2ª

Tiempo
35

DISTANCIA		DIRECCIÓN	INFORMACIONES	Distancia Próximo C. H.
TOTAL	PARCIAL			
0,630 Kms	0,150 Kms			
0,800 Kms	0,170 Kms			
3,950 Kms	3,150 Kms		<p>ESTA ES LA VIÑETA 16 DE LA PÁGINA 37</p> 	

ROADBOOK

Galuresa

TC 3

“ARANGA”

A

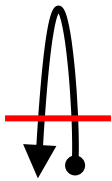



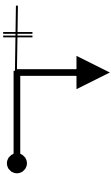



REAGRUPAMIENTO

CASA BECERRA



TC3 a REAGRUP.

Etapa	Sección	Tiempo
2ª	2ª	51

DISTANCIA		DIRECCIÓN	INFORMACIONES	Distancia Próximo C. H.
TOTAL	PARCIAL			
0,000 Kms	0,000 Kms	1 	  C.H.S.	DAR LA VUELTA EN SALIDA
0,260 Kms	0,260 Kms	2 		
1,940 Kms	1,680 Kms	3 		
21,090 Kms	19,150 Kms	4 	A-6 	ESTA ES LA VIÑETA 30 DE LA PÁGINA 47

ROADBOOK



AD GRUPO REGUEIRA

TC 4 ***“BETANZOS-COIRÓS”***

A

TC 5 ***“ARANGA”***

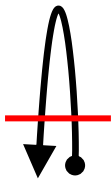


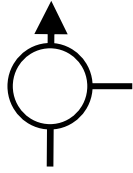
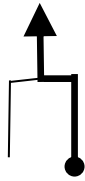
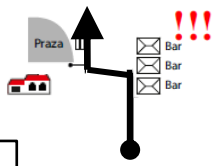
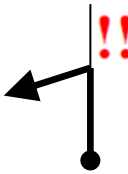
Galuresa

TC4 a TC5

Etapa
2ª

Sección
3ª

Tiempo
35

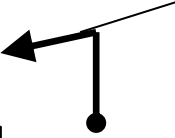



DISTANCIA		DIRECCIÓN	INFORMACIONES	Distancia Próximo C. H.
TOTAL	PARCIAL			
0,000 Kms	0,000 Kms	1 	  C.H.S.	DAR LA VUELTA EN SALIDA
0,160 Kms	0,160 Kms	2 		
0,280 Kms	0,120 Kms	3 		
0,330 Kms	0,050 Kms	4 		
0,480 Kms	0,150 Kms	5 	N-651	

TC4 a TC5

Etapa
2ª

Sección
3ª

Tiempo
35

DISTANCIA		DIRECCIÓN	INFORMACIONES	Distancia Próximo C. H.
TOTAL	PARCIAL			
0,630 Kms	0,150 Kms			
		6		
0,800 Kms	0,170 Kms			
		7		
3,950 Kms	3,150 Kms		<p>ESTA ES LA VIÑETA 16 DE LA PÁGINA 37</p> 	
		8		

ROADBOOK

Galuresa

**TC 5
"ARANGA"**

A

**TC 6
"OZA – CESURAS"**

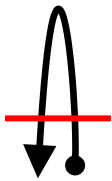



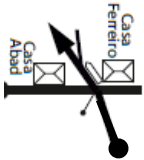
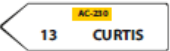

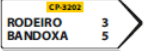



TC5 a TC6

Etapa
2ª

Sección
3ª

Tiempo
43

DISTANCIA		DIRECCIÓN	INFORMACIONES	Distancia Próximo C. H.
TOTAL	PARCIAL			
0,000 Kms	0,000 Kms	1 	  C.H.S.	DAR LA VUELTA EN SALIDA
0,260 Kms	0,260 Kms	2 		
2,360 Kms	2,100 Kms	3 		
8,900 Kms	6,540 Kms	4 	<p>ESTA ES LA VIÑETA 28 DE LA PÁGINA 75</p>  	

ROADBOOK



TC 6 **“OZA – CESURAS”**

A

REAGRUPAMIENTO **BETANZOS**



TC6 a REAGRUP.

Etapa

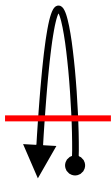



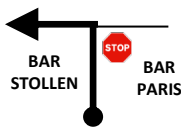


2ª

Sección

3ª

Tiempo

36

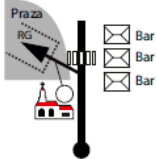
DISTANCIA		DIRECCIÓN	INFORMACIONES	Distancia Próximo C. H.
TOTAL	PARCIAL			
0,000 Kms	0,000 Kms	1 	 DAR LA VUELTA EN SALIDA  C.H.S.	
0,130 Kms	0,130 Kms	2 		
0,240 Kms	0,110 Kms	3 	AC-840	
8,270 Kms	8,030 Kms	4 		
8,960 Kms	0,690 Kms	5 		

TC6 a REAGRUP.

Etapa
2ª

Sección
3ª

Tiempo
36

DISTANCIA		DIRECCIÓN	INFORMACIONES	Distancia Próximo C. H.
TOTAL	PARCIAL			
9,030 Kms	0,070 Kms		ESTA ES LA VIÑETA 25 DE LA PÁGINA 98	

ROADBOOK



TC 7 **“OZA – CESURAS”**

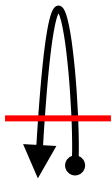



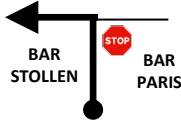
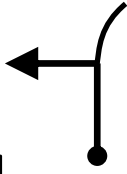



A

ASISTENCIA





TC7 a ASISTENCIA

Etapa **2ª** Sección **4ª** Tiempo **46**

DISTANCIA		DIRECCIÓN	INFORMACIONES	Distancia Próximo C. H.
TOTAL	PARCIAL			
0,000 Kms	0,000 Kms	1 	 DAR LA VUELTA EN SALIDA  C.H.S.	
0,130 Kms	0,130 Kms	2 		
0,240 Kms	0,110 Kms	3 	AC-840	
5,840 Kms	5,600 Kms	4 	!! ENTRAR EN A-6!!!	
8,960 Kms	3,100 Kms	5 	A-6  	

TC7 a ASISTENCIA

Etapa **2ª** Sección **4ª** Tiempo **46**

DISTANCIA		DIRECCIÓN	INFORMACIONES	Distancia Próximo C. H.
TOTAL	PARCIAL			
23,160 Kms	14,200 Kms		<p>ESTA ES LA VIÑETA 25 DE LA PÁGINA 98</p> <p>A-6 x Local</p> 	
		6		

ROADBOOK



TC 8
“CERCEDA”

A

TC 9
“A LARACHA – CULLEREDO”

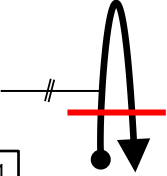


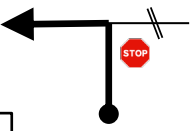
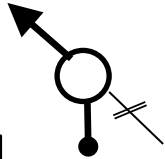
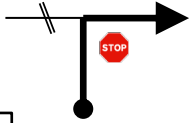
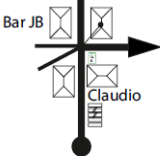


TC8 a TC9

Etapa
2ª

Sección
4ª

Tiempo
33

DISTANCIA		DIRECCIÓN	INFORMACIONES	Distancia Próximo C. H.
TOTAL	PARCIAL			
0,000 Kms	0,000 Kms	1 	  C.H.S.	
0,450 Kms	0,450 Kms	2 		
6,790 Kms	6,340 Kms	3 		
7,050 Kms	0,260 Kms	4 		
7,550 Kms	0,500 Kms	5 	ESTA ES LA VIÑETA 24 DE LA PÁGINA 112	

ROADBOOK

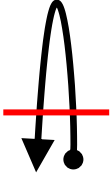







TC 9 ***“A LARACHA – CULLEREDO”***

A

REAGRUPAMIENTO



DISTANCIA		DIRECCIÓN	INFORMACIONES	Distancia Próximo C. H.
TOTAL	PARCIAL			
0,000 Kms	0,000 Kms		 DAR LA VUELTA EN SALIDA  C.H.S.	
0,540 Kms	0,540 Kms			
6,830 Kms	6,290 Kms			
7,830 Kms	0,550 Kms		ESTA ES LA VIÑETA 17 DE LA PÁGINA 121	

TC9 a REAGRUP.

Etapa
2ª

Sección
4ª

Tiempo
28

ROADBOOK



TC 10
“CERCEDA”

A

TC 11
“A LARACHA – CULLEREDO”

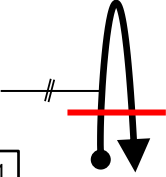


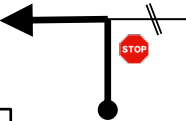
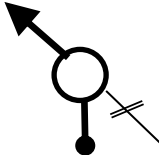






TC10 a TC11

Etapa
2ª

Sección
4ª

Tiempo
33

DISTANCIA		DIRECCIÓN	INFORMACIONES	Distancia Próximo C. H.
TOTAL	PARCIAL			
0,000 Kms	0,000 Kms	 <p>1</p>	 <p>DAR LA VUELTA EN SALIDA</p>  <p>C.H.S.</p>	
0,450 Kms	0,450 Kms	 <p>2</p>		
6,790 Kms	6,340 Kms	 <p>3</p>		
7,050 Kms	0,260 Kms	 <p>4</p>		
9,470 Kms	2,420 Kms	 <p>5</p>	<p>ESTA ES LA VIÑETA 25 DE LA PÁGINA 138</p>  	

ROADBOOK



TC 11 ***“A LARACHA – CULLEREDO”***

A

PARQUE CERRADO
“O PARROTE”



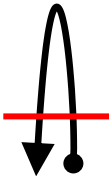


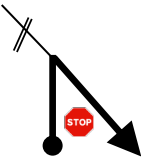


Concello da Coruña

TC11 a "O PARROTE"

Etapa
2ª

Sección
4ª

Tiempo
42

DISTANCIA		DIRECCIÓN	INFORMACIONES	Distancia Próximo C. H.
TOTAL	PARCIAL			
0,000 Kms	0,000 Kms		 <p>DAR LA VUELTA EN SALIDA</p>  <p>C.H.S.</p>	
0,540 Kms	0,540 Kms			
6,830 Kms	6,290 Kms			
7,380 Kms	0,550 Kms		<p>ESTA ES LA VIÑETA 17 DE LA PÁGINA 147</p>	